

Муниципальное образование
городской округ "город
Махачкала" Республики Дагестан

05:40:000042



Условные обозначения

- Проектные границы публичного сервитута
- 1 Характерные точки публичного сервитута
- Проектное расположение проектного сооружения (водовод)
- 50:09:000011:365 Границы и номер земельных участков по данным ЕГРН
- 50:09:000011 Границы и номер кадастровых кварталов по данным ЕГРН
- Граница административно-территориального деления

Изм.	Кол.Уч.	Лист	№Док	Подпись	Дата
Разработал				Ларичкина	2022
Проверил				Шумский	2022

П-165-03-2022		
«Строительство магистрального водовода от насосной станции III подъема (искл.) - до села Агачаул (вкл.)» (3 Этап)		
Схема расположения границ публичного сервитута	Стадия	Лист
	П	1
		10
М1:2000		

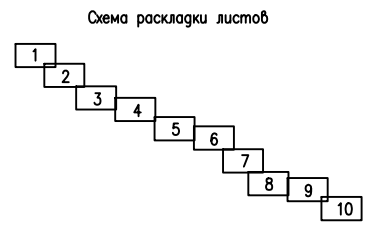
Согласовано	2022	2022
Взам.инв.№		
Подпись и дата		
Инв.№.подл.		

1 лист из 10 листов в плане
Линия совмещена с листом 2

Муниципальное образование
городской округ "город
Махачкала" Республики Дагестан

05:40:000042

1. Исполнение с вступительным листом
Линия обременения с листом 2





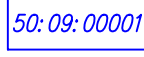



05:50:000016

Республика Дагестан, р-н
Карабудахкентский, с Агачаул

Линия обременения с листом 2
Линия обременения с листом 3

Условные обозначения

-  Проектные границы публичного сервитута
-  Характерные точки публичного сервитута
-  Проектное расположение проектного сооружения (водовод)
-  Границы и номер земельных участков по данным ЕГРН
-  Границы и номер кадастровых кварталов по данным ЕГРН
-  Граница административно-территориального деления

Согласовано	2022	2022
Взам. инв. №		
Подпись и дата		
Инв. № подл.		

Изм.	Кол.уч.	Лист № док.	Подпись	Дата

П-165-03-2022

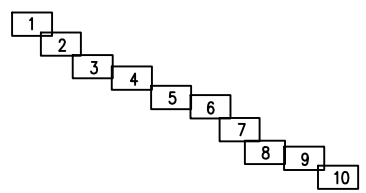
Согласовано	2022	2022
Взам. инв. №		
Подпись и дата		
Инв. № подл.		



Муниципальное образование
городской округ "город
Махачкала" Республики Дагестан

05:40:000042

Схема раскладки листов



05:50:000016

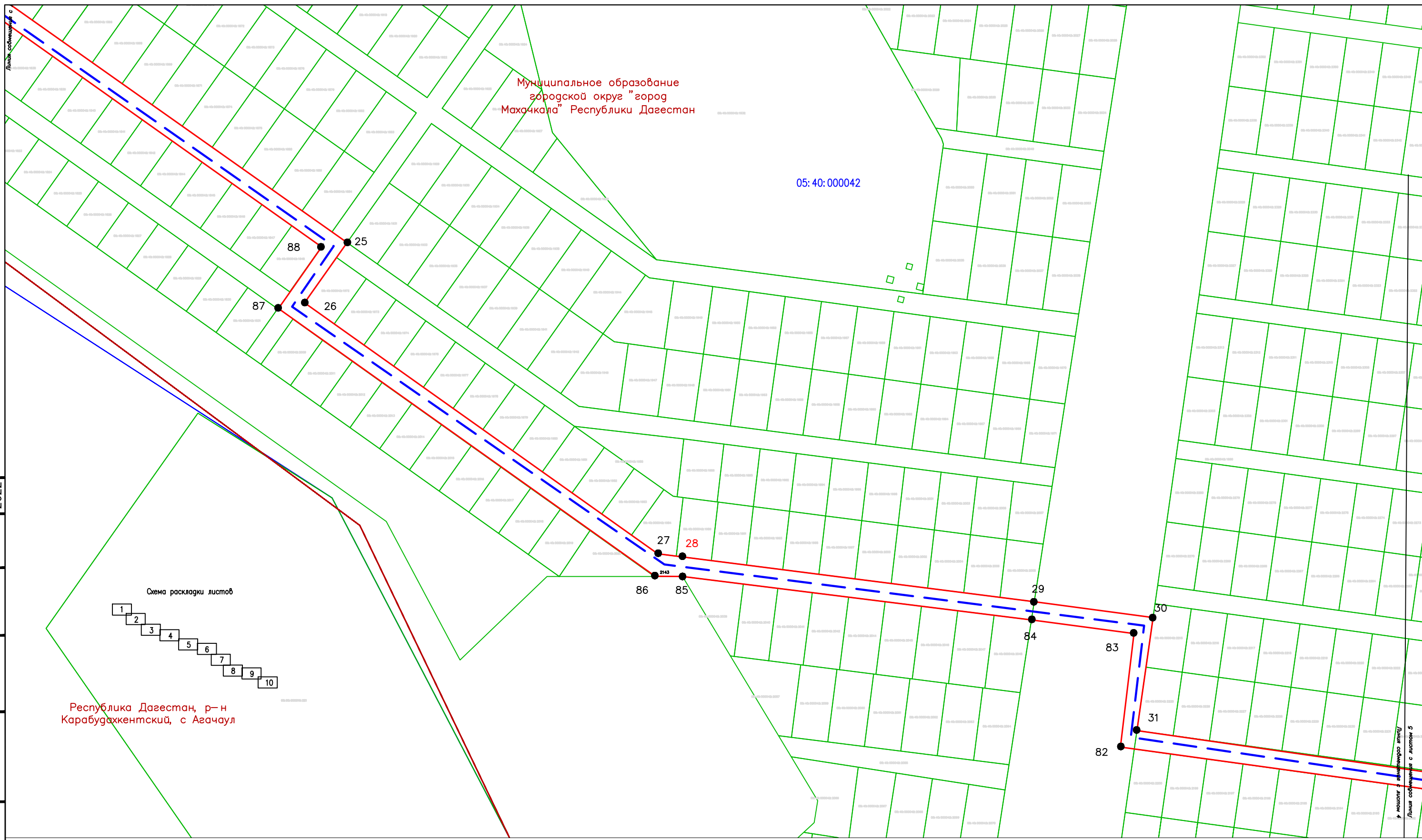
Республика Дагестан, р-н
Карабудахкентский, с Агачаул

Условные обозначения

- Проектные границы публичного сервитута
- 50:09:000011:365 Границы и номер земельных участков по данным ЕГРН
- 1 Характерные точки публичного сервитута
- 50:09:000011 Границы и номер кадастровых кварталов по данным ЕГРН
- Проектное расположение проектного сооружения (водовод)
- Граница административно-территориального деления

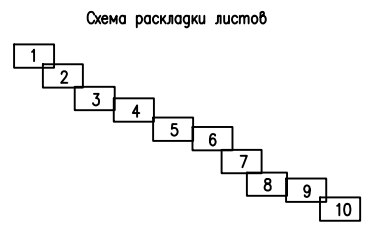
Изм.	Кол.уч.	Лист № док.	Подпись	Дата

П-165-03-2022



Муниципальное образование
городской округ "город
Махачкала" Республики Дагестан

05:40:000042



Республика Дагестан, р-н
Карабудахкентский, с Агачаул

Условные обозначения

- Проектные границы публичного сервитута
- 1 Характерные точки публичного сервитута
- Проектное расположение проектного сооружения (водовод)
- Граница административно-территориального деления
- 50:09:000011:365 Границы и номер земельных участков по данным ЕГРН
- 50:09:000011 Границы и номер кадастровых кварталов по данным ЕГРН

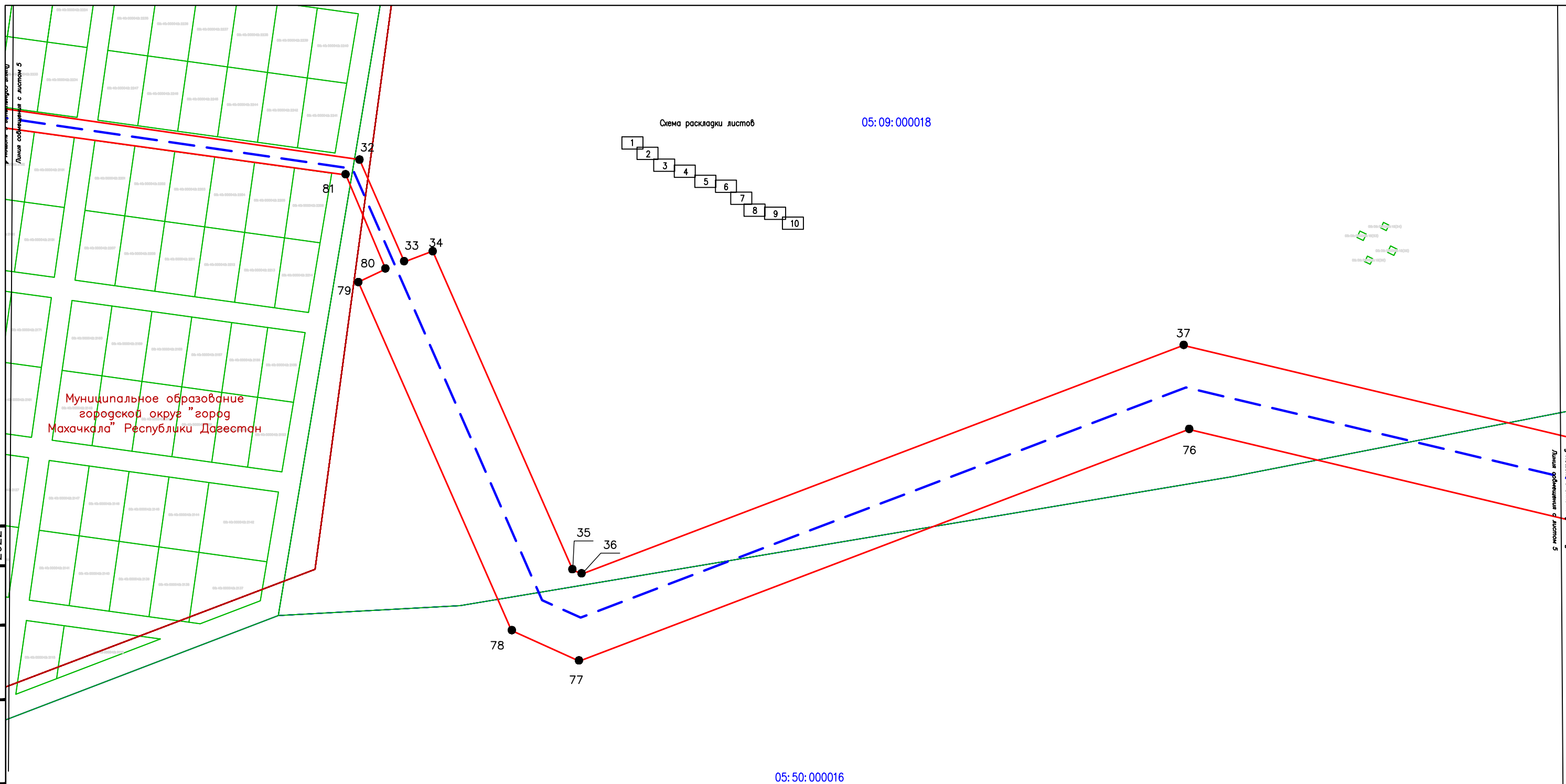
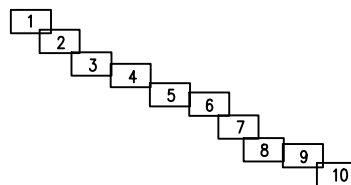
Инв.№.подл. Подпись и дата Взам.инв.№. 2022 2022
 Согласовано

Изм.	Кол.уч.	Лист№ док.	Подпись	Дата

П-165-03-2022

Схема раскладки листов

05:09:000018



Республика Дагестан, р-н
Карабурахентский, с. Агачаул

05:50:000016

Условные обозначения

- Проектные границы публичного сервитута
- Границы и номер земельных участков по данным ЕГРН
- 1 Характерные точки публичного сервитута
- Границы и номер кадастровых кварталов по данным ЕГРН
- Проектное расположение проектного сооружения (водовод)
- Граница административно-территориального деления

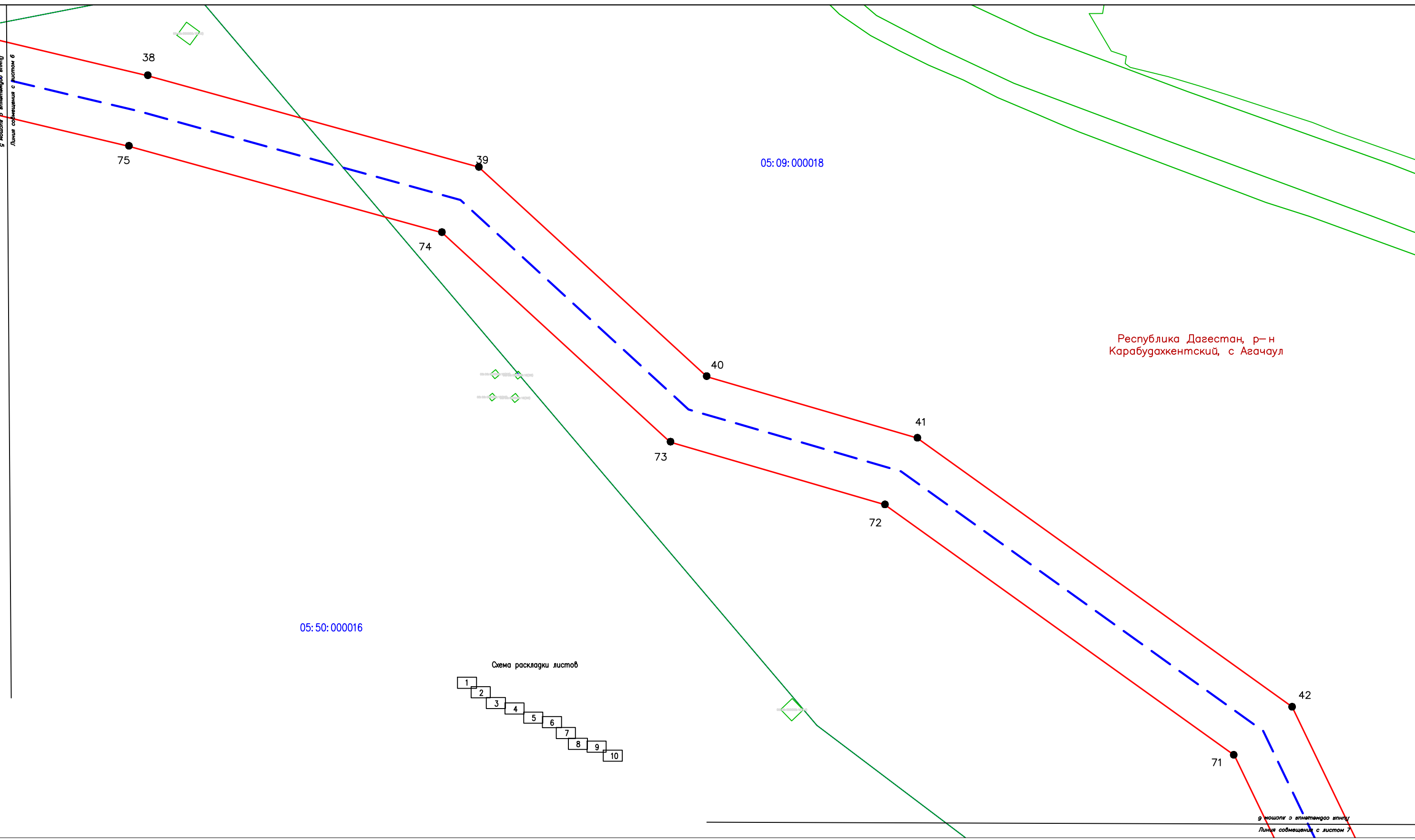
Согласовано	2022	2022
Взам. инв. №		
Подпись и дата		
Инв. № подл.		

Изм.	Кол.уч.	Лист № док.	Подпись	Дата

П-165-03-2022

5 июля 2022 г. в пятницу
Линия совмещения с листом 6

Согласовано	2022	2022
Взам. инв. №		
Подпись и дата		
Инв. № подл.		



Условные обозначения

- Проектные границы публичного сервитута
- Характерные точки публичного сервитута
- Проектное расположение проектного сооружения (водовод)
- Границы и номер земельных участков по данным ЕГРН (50:09:000011:365)
- Границы и номер кадастровых кварталов по данным ЕГРН (50:09:000011)
- Граница административно-территориального деления

Изм.	Кол.уч.	Лист № док.	Подпись	Дата

П-165-03-2022

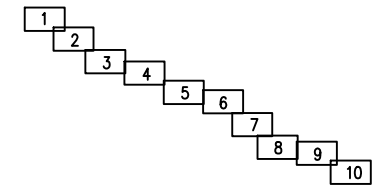
Линия совмещения с листом 7
Линия совмещения с листом 8

46
67

05:09:000018

Республика Дагестан, р-н
Карабудахентский, с. Агачаул

Схема раскладки листов



47
66




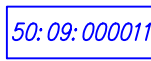


05:50:000016

48
65

Линия совмещения с листом 9

Согласовано	2022	2022
Взам. инв. №		
Подпись и дата		
Инв. № подл.		

Условные обозначения

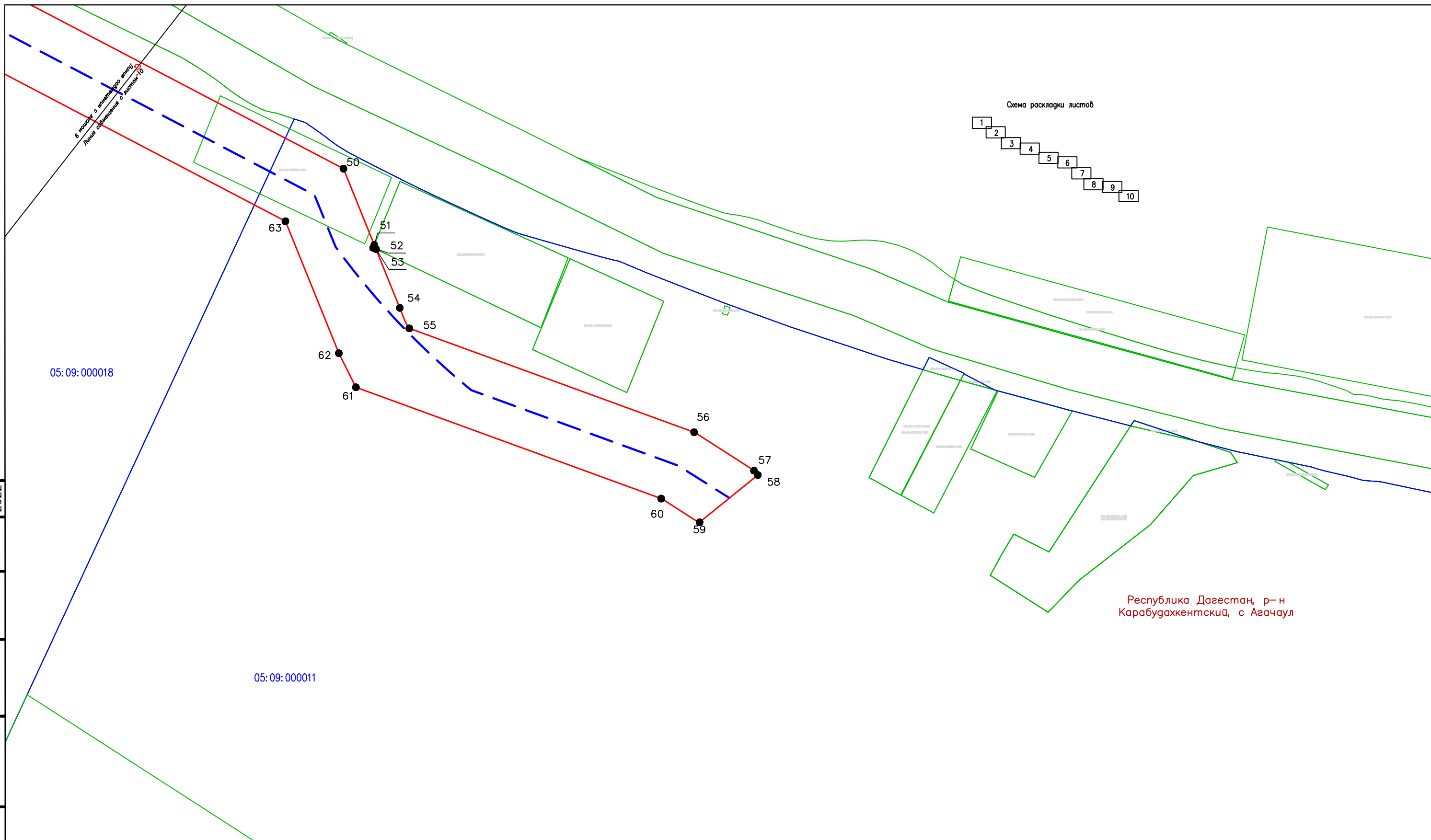
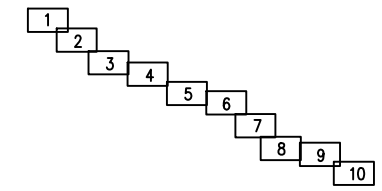
-  Проектные границы публичного сервитута
-  Границы и номер земельных участков по данным ЕГРН
-  1 Характерные точки публичного сервитута
-  Границы и номер кадастровых кварталов по данным ЕГРН
-  Проектное расположение проектного сооружения (водовод)
-  Граница административно-территориального деления

Изм.	Кол.уч.	Лист № док.	Подпись	Дата

П-165-03-2022

6 листов в комплекте инв. №
Лист № 10

Схема раскладки листов







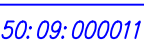

05:09:000018

05:09:000011

Республика Дагестан, р-н
Карабудахкентский, с. Агачаул

Согласовано	2022	2022
Взам. инв. №		
Подпись и дата		
Инв. № подл.		

Условные обозначения

-  Проектные границы публичного сервитута
-  Характерные точки публичного сервитута
-  Проектное расположение проектного сооружения (водовод)
-  Границы и номер земельных участков по данным ЕГРН
-  Границы и номер кадастровых кварталов по данным ЕГРН
-  Граница административно-территориального деления

Изм.	Кол.уч.	Лист № док.	Подпись	Дата

П-165-03-2022